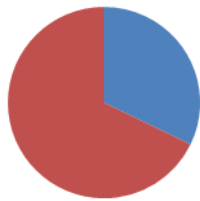


Резултати анкете ГИС Форума 2015

Укупно: 150 учесника из 51 фирме.

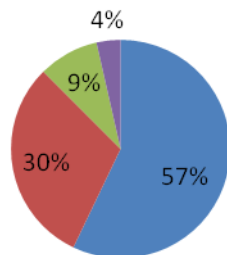
Анкетираних: 56 учесника из 28 фирми

Анкетираних учесника(56)



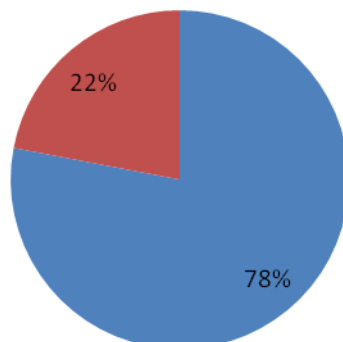
- 32% - Учествовали на ГИС форуму претходних година
- 68% - Нови учесници ГИС форума

Структура фирми анкетираних учесника (28)



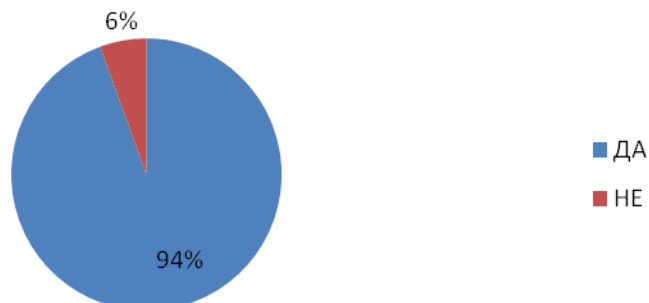
- 57% - ЛС и ЈП ЛС
- 30% - Државна предузећа
- 9% - Произвођачи ГИС-а
- 4% - Студенти

Да ли да ГИС форум траје 2 дана?



- ДА
- НЕ

Да ли бисте учествовали на специјализованим ГИС радионицама?



Теме које би учесници ГИС форума волели да виде наредних година на предавањима и на радионицама:

Тема	Број
ГИС софтвери: бесплатни и комерцијални, web GIS, QGIS, erdas, ervin, grass..., компатибилност	17
Повезивање институција, национални ГИС, нац. стандарди, дељење података	11
Примери успешних пројеката	11
ГИС у урбанизму	7
Најновија достигнућа	6
Повезивање различитих типова података: облак, вектор, алфанумерика	6
ГИС у саобраћају: подаци у реалном времену, интелигентне транспортне мреже, катастар, сигнализација	5
3D на webu	5
Водовод и канализација, Хидролошко и хидрауличко моделирање	4
Масовно прикупљање података	2
ГИС у клауду	1
Геосензорске мреже	1
Динамички приказ стања објекта	1
Катастар водова	1
Мобилни ГИС	1
Превенција хазарда	1